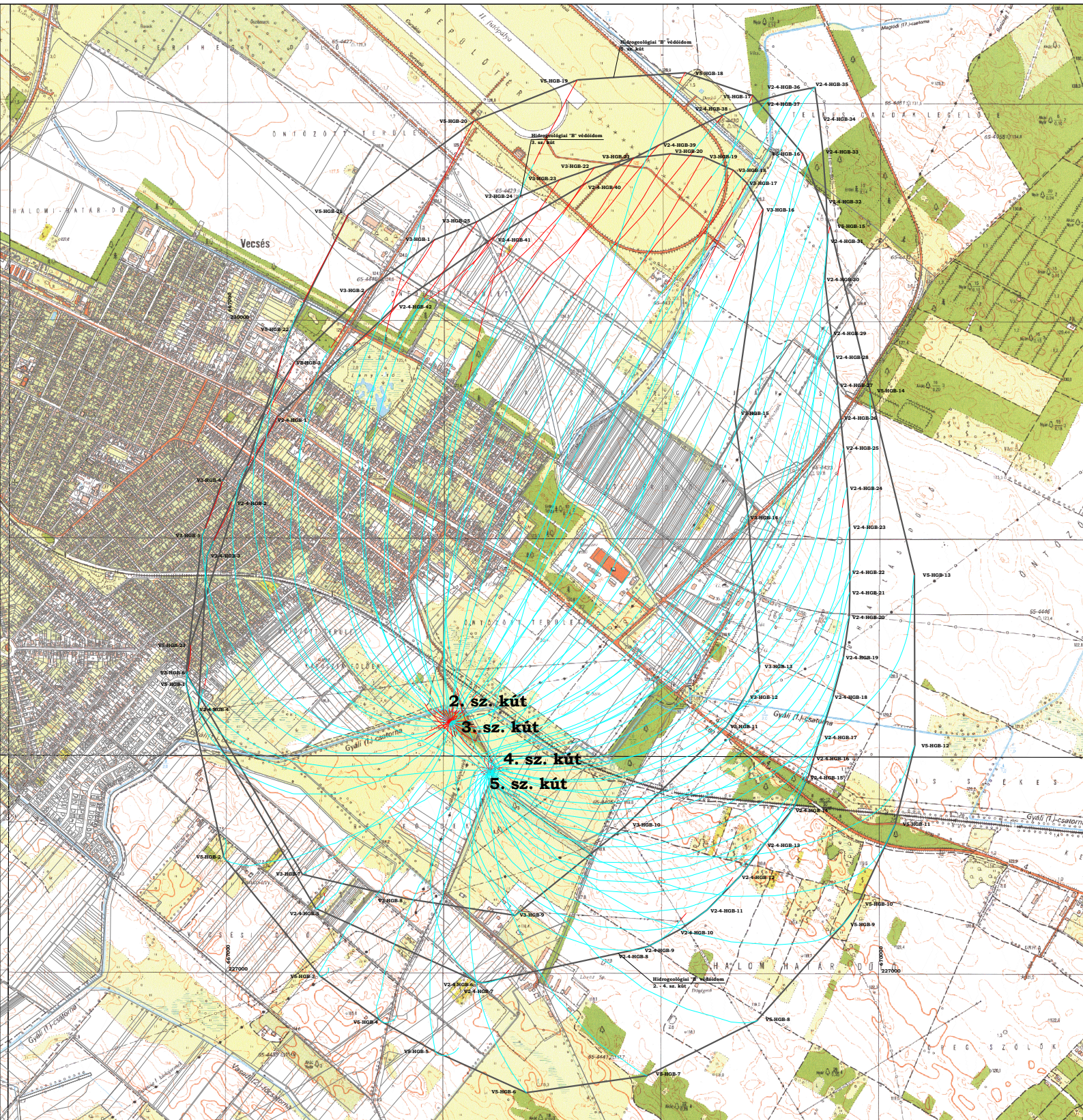


VECSÉS I. és II. VÍZBÁZISOK VÉDŐIDOMAINAK MEGHATÁROZÁSA BIZTONSÁGBA HELYEZÉSI TERVE

Hidrogeológiai "B" védőidomok felszíni vetülete



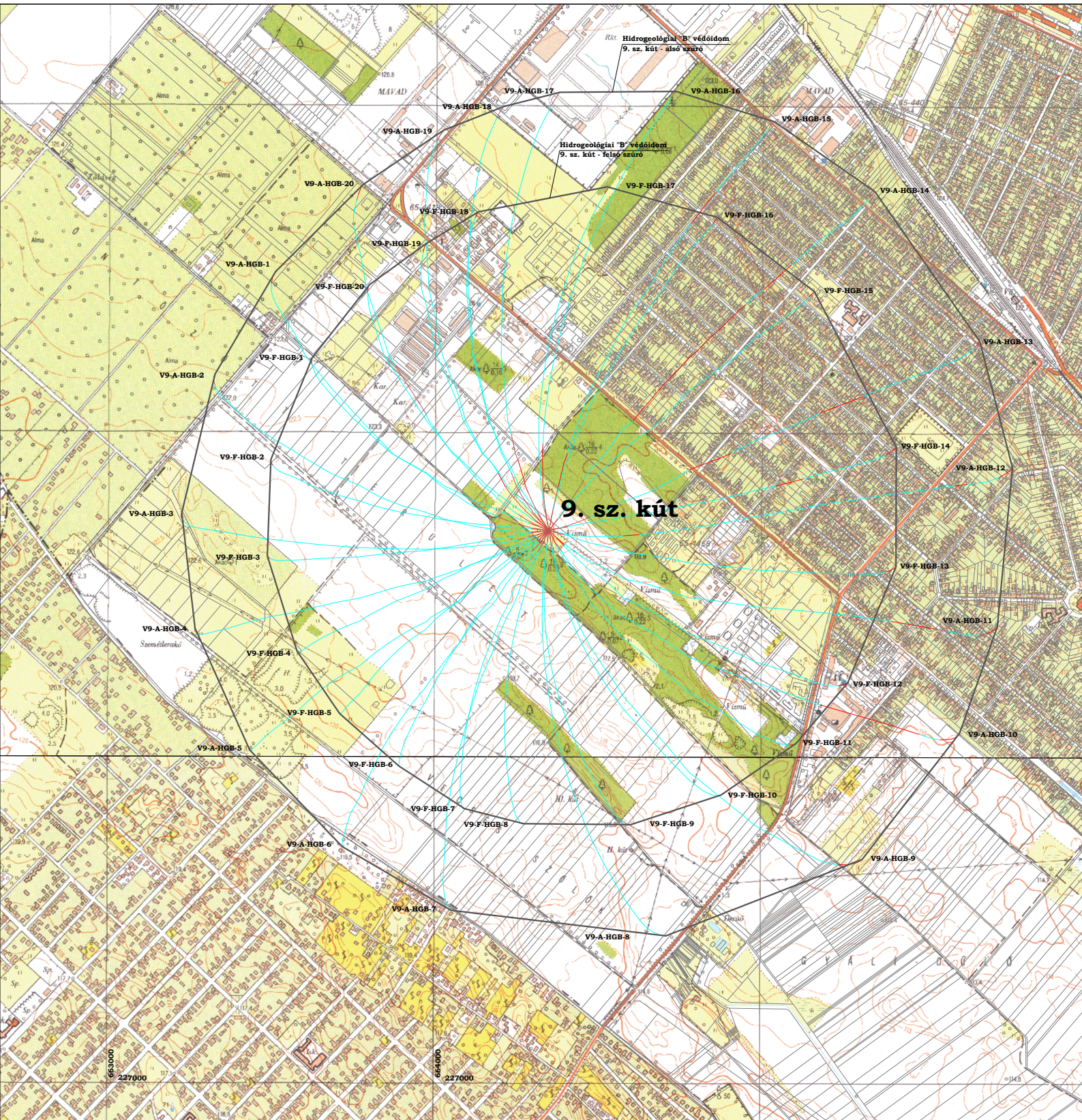
Készült: Vecsés, 2019. július 29.

Készítette: Bagi István

„Készült az állami alapadatok felhasználásával.”
„A térkép tájékoztató jellegű, másolata semmilyen hivatalos eljárásban nem használható fel.”
A dokumentum a DPMV Zrt. víziközmű hálózatának szakági állományait tartalmazza.

VECSÉS I. és II. VÍZBÁZISOK VÉDŐIDOMAINAK MEGHATÁROZÁSA BIZTONSÁGBA HELYEZÉSI TERVE

Hidrogeológiai "B" védőidomok felszíni vetülete



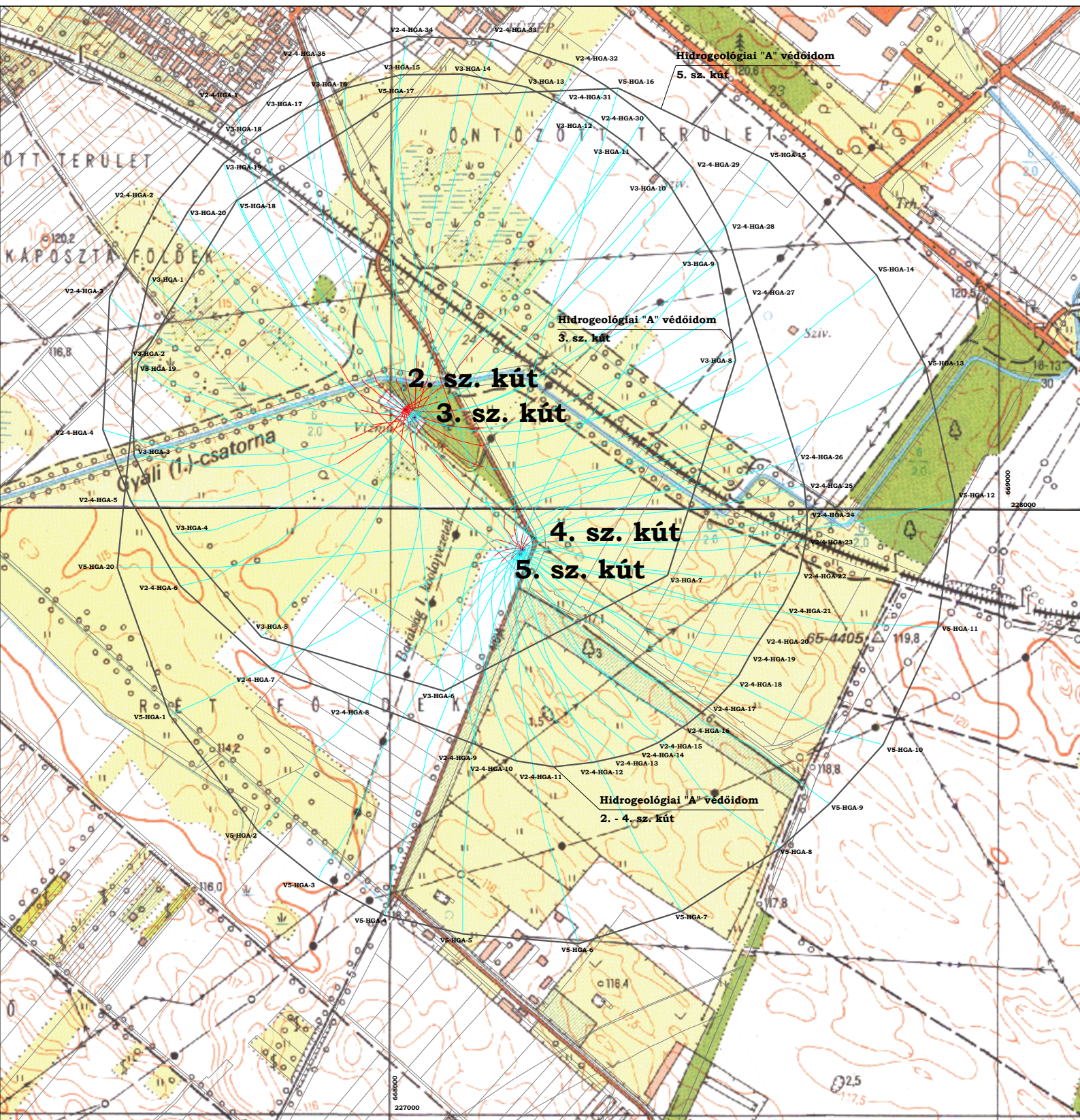
Készült: Vecsés, 2019. július 29.

Készítette: Bagi István

„Készült az állami alapadatok felhasználásával.”
„A térkép tájékoztató jellegű, másolata semmilyen hivatalos eljárásban nem használható fel.”
A dokumentum a DPMV Zrt. víziközmű hálózatának szakági állományait tartalmazza.

VECSÉS I. és II. VÍZBÁZISOK VÉDŐIDOMAINAK MEGHATÁROZÁSA BIZTONSÁGBA HELYEZÉSI TERVE

Hidrogeológiai "A" védőidomok felszíni vetülete



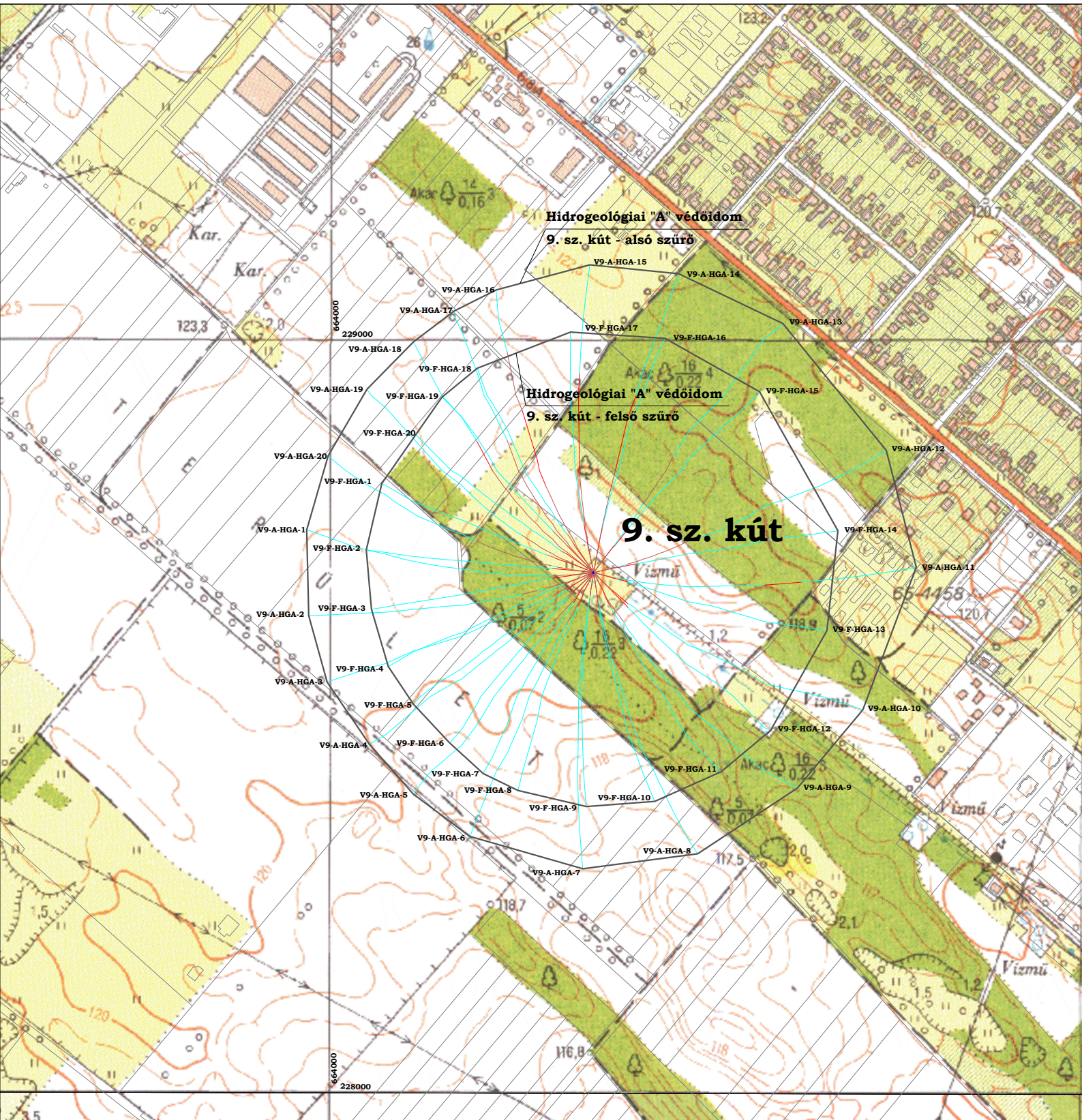
Készült: Vecsés, 2019. július 29.

Készítette: Bagi István

„Készült az állami alapadatok felhasználásával.”
„A térkép tájékoztató jellegű, másolata semmilyen hivatalos eljárásban nem használható fel.”
A dokumentum a DPMV Zrt. víziközmű hálózatának szakági állományait tartalmazza.

VECSÉS I. és II. VÍZBÁZISOK VÉDŐIDOMAINAK MEGHATÁROZÁSA BIZTONSÁGBA HELYEZÉSI TERVE

Hidrogeológiai "A" védőidomok felszíni vetülete



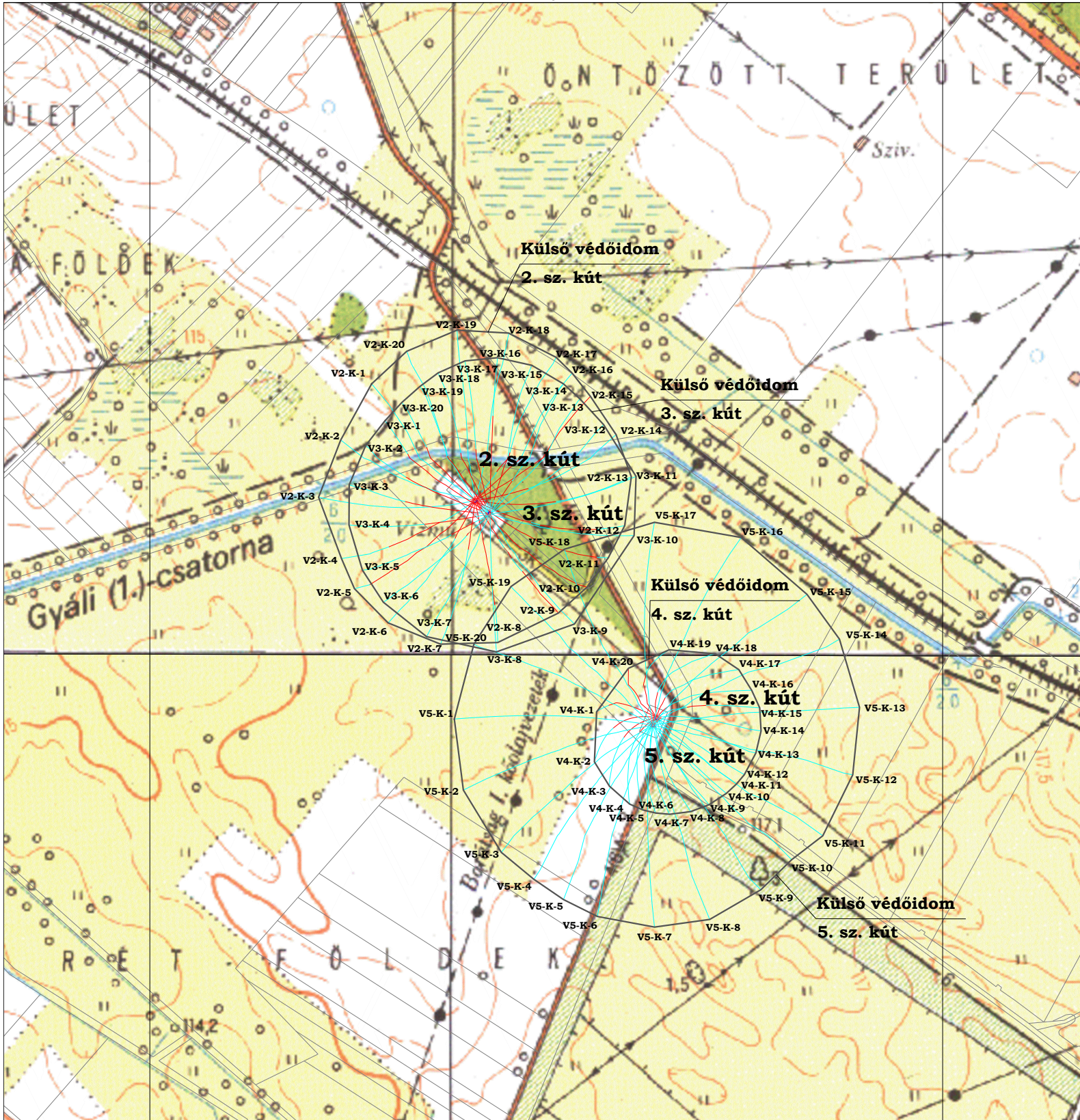
Készült: Vecsés, 2019. július 29.

Készítette: Bagi István

„Készült az állami alapadatok felhasználásával.”
„A térkép tájékoztató jellegű, másolata semmilyen hivatalos eljárásban nem használható fel.”
A dokumentum a DPMV Zrt. víziközmű hálózatának szakági állományait tartalmazza.

VECSÉS I. és II. VÍZBÁZISOK VÉDŐIDOMAINAK MEGHATÁROZÁSA BIZTONSÁGBA HELYEZÉSI TERVE

Külső védőidomok felszíni vetülete Méretarány: 1:1000



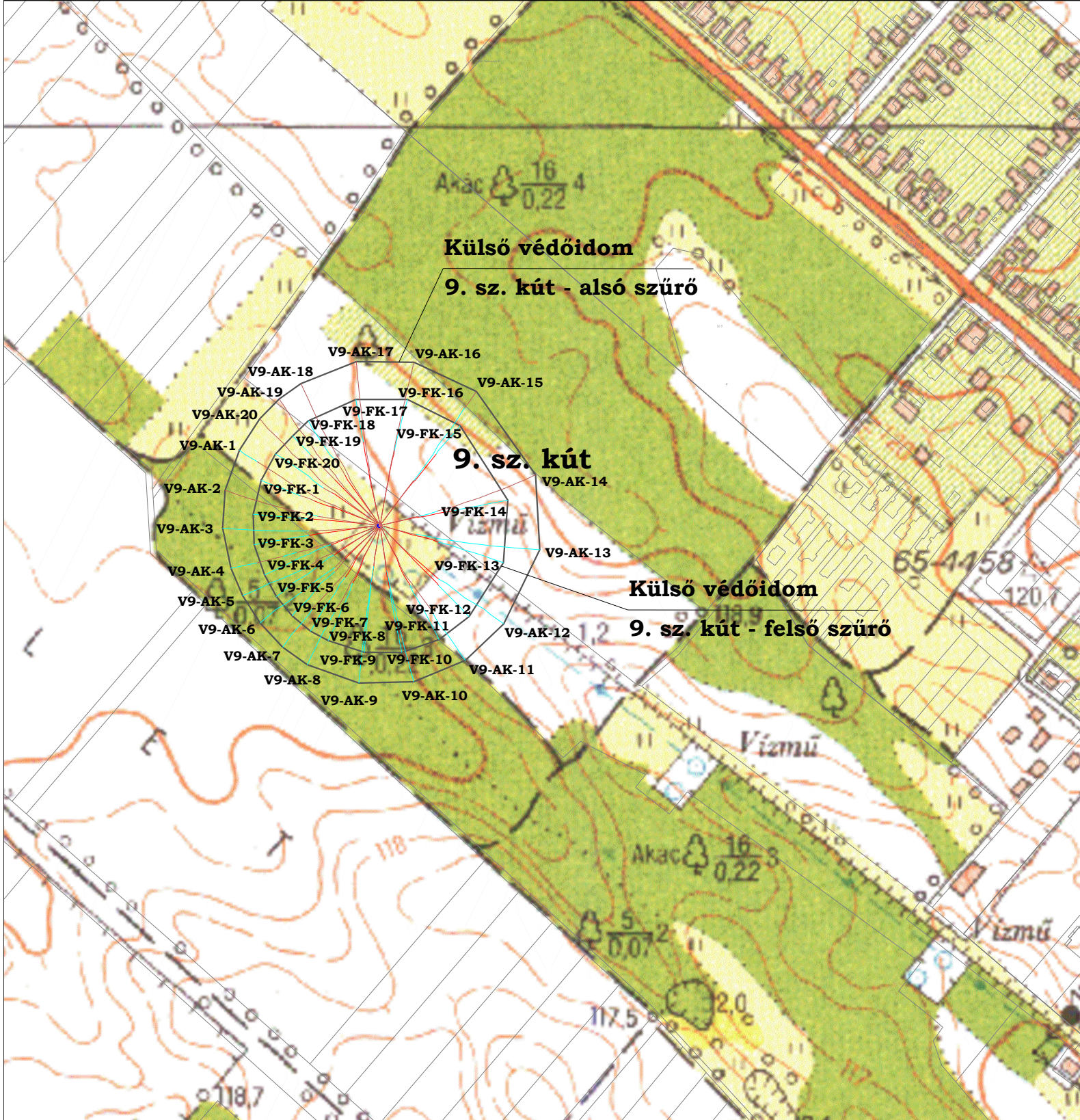
Készült: Vecsés, 2019. július 29.

Készítette: Bagi István

„Készült az állami alapadatok felhasználásával.”
„A térkép tájékoztató jellegű, másolata semmilyen hivatalos eljárásban nem használható fel.”
A dokumentum a DPMV Zrt. víziközmű hálózatának szakági állományait tartalmazza.

VECSÉS I. és II. VÍZBÁZISOK VÉDŐIDOMAINAK MEGHATÁROZÁSA BIZTONSÁGBA HELYEZÉSI TERVE

Külső védőidomok felszíni vetülete
Méretarány: 1:1000



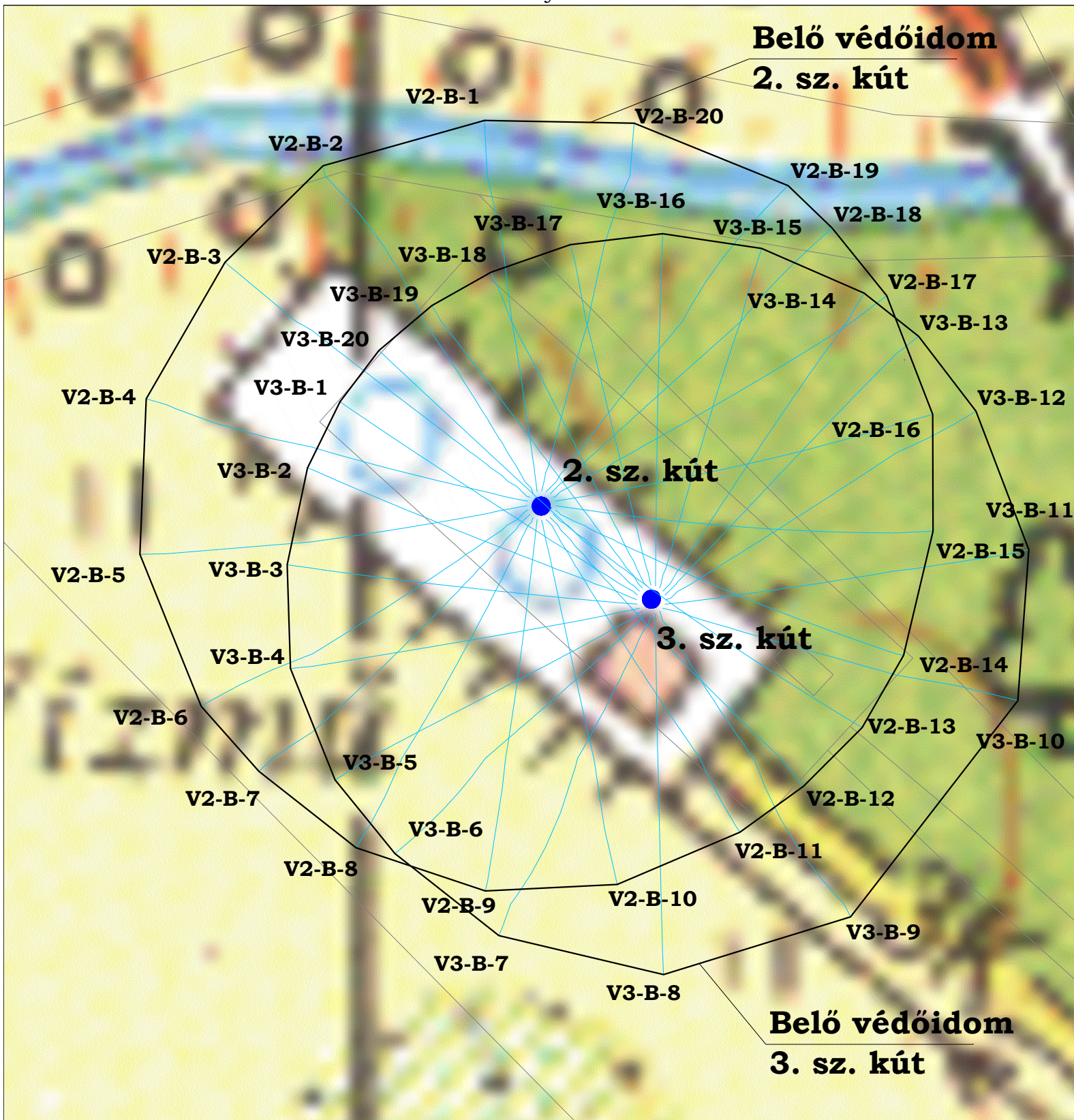
Készült: Vecsés, 2019. július 29.

Készítette: Bagi István

„Készült az állami alapadatok felhasználásával.”
„A térkép tájékoztató jellegű, másolata semmilyen hivatalos eljárásban nem használható fel.”
A dokumentum a DPMV Zrt. víziközmű hálózatának szakági állományait tartalmazza.

**VECSÉS I. és II. VÍZBÁZISOK
VÉDŐIDOMAINAK MEGHATÁROZÁSA
BIZTONSÁGBA HELYEZÉSI TERVE**

Belső védőidomok felszíni vetülete
Méretarány: 1:500



Készült: Vecsés, 2019. július 29.

Készítette: Bagi István

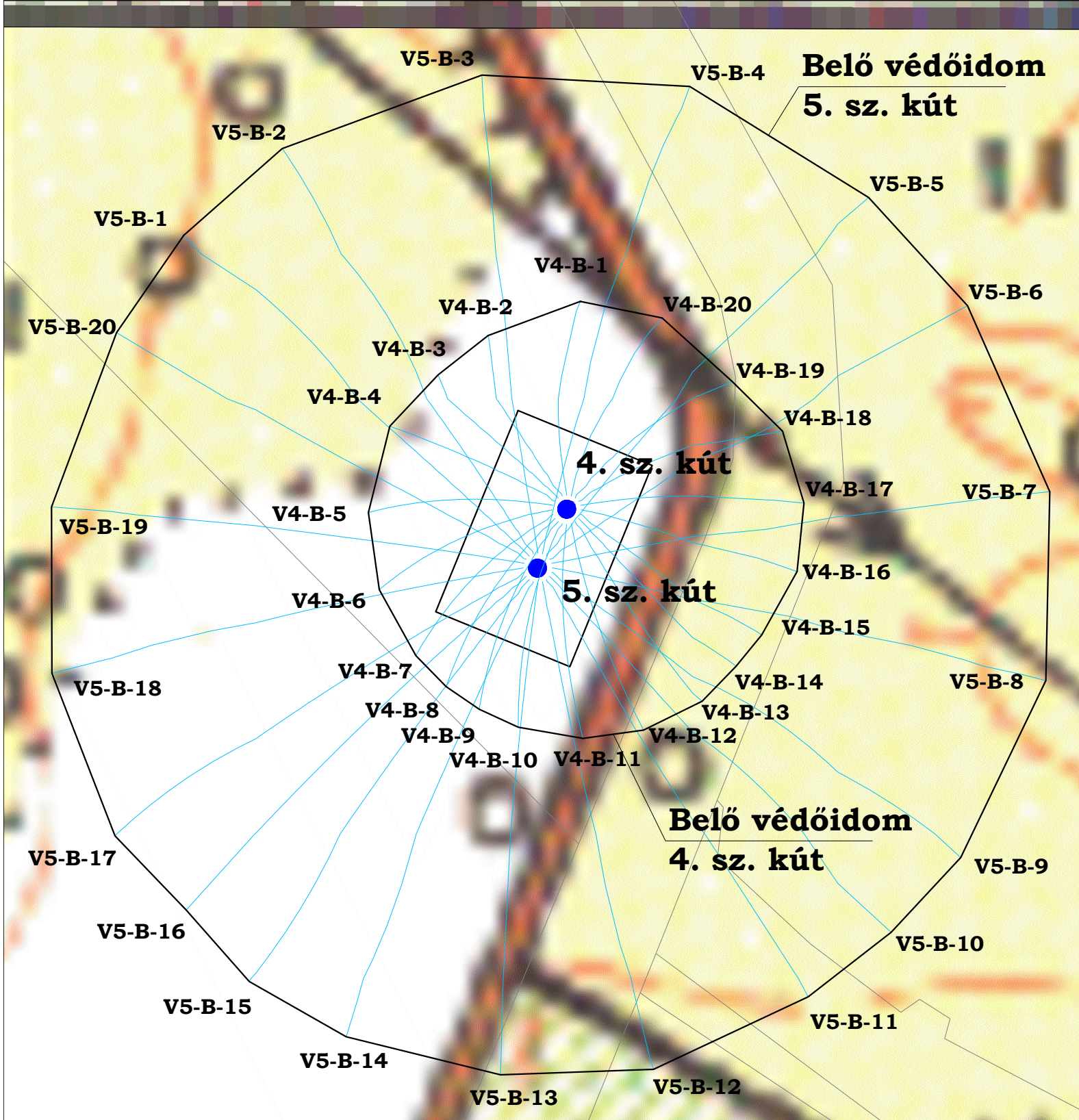
„Készült az állami alapadatok felhasználásával.”

„A térkép tájékoztató jellegű, másolata semmilyen hivatalos eljárásban nem használható fel.”

A dokumentum a DPMV Zrt. víziközmű hálózatának szakági állományait tartalmazza.

VECSÉS I. és II. VÍZBÁZISOK VÉDŐIDOMAINAK MEGHATÁROZÁSA BIZTONSÁGBA HELYEZÉSI TERVE

Belső védőidomok felszíni vetülete
Méretarány: 1:500



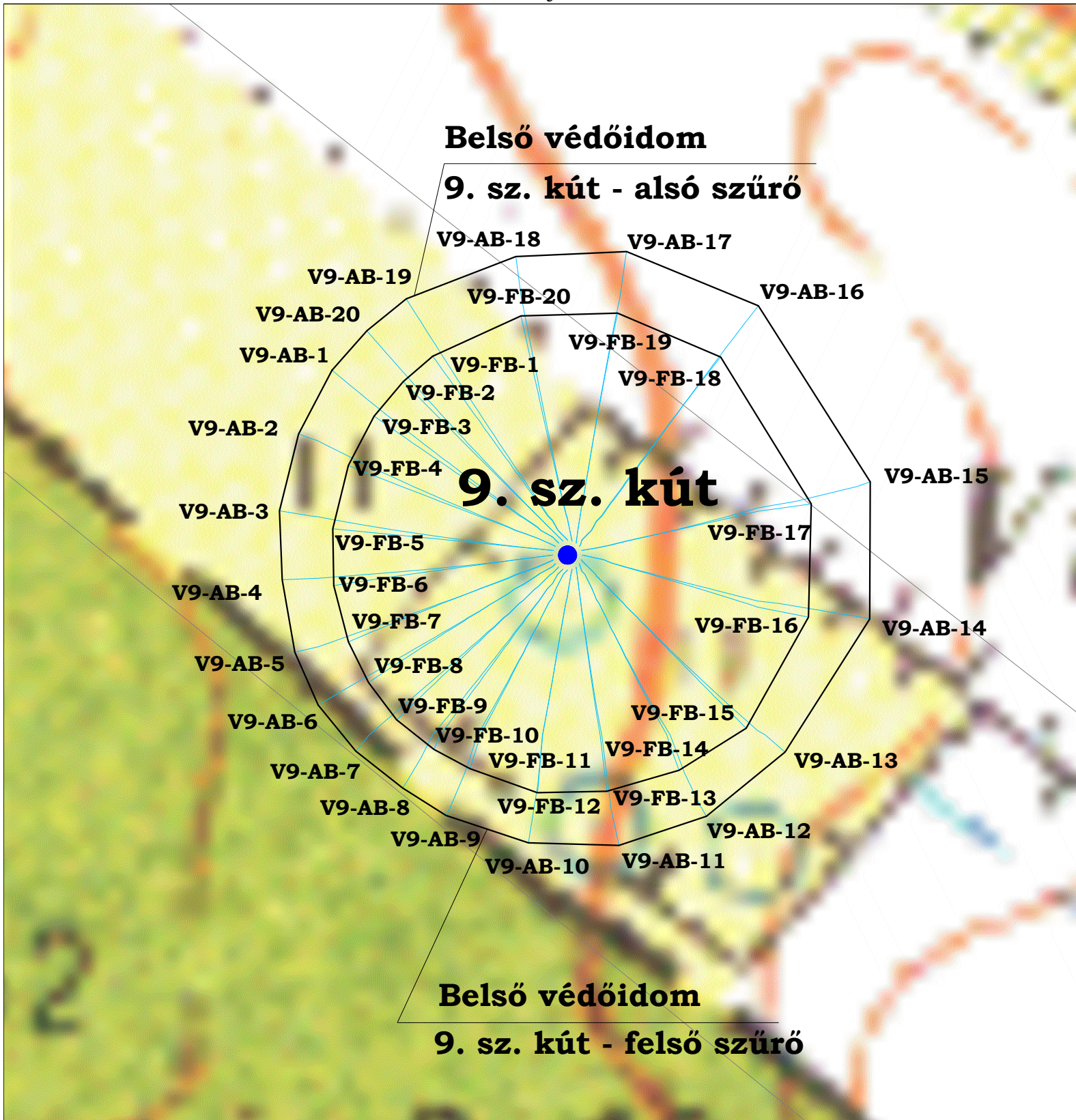
Készült: Vecsés, 2019. július 29.

Készítette: Bagi István

„Készült az állami alapadatok felhasználásával.”
„A térkép tájékoztató jellegű, másolata semmilyen hivatalos eljárásban nem használható fel.”
A dokumentum a DPMV Zrt. víziközmű hálózatának szakági állományait tartalmazza.

VECSÉS I. és II. VÍZBÁZISOK VÉDŐIDOMAINAK MEGHATÁROZÁSA BIZTONSÁGBA HELYEZÉSI TERVE

Belső védőidomok felszíni vetülete
Méretarány: 1:500



Készült: Vecsés, 2019. július 29.

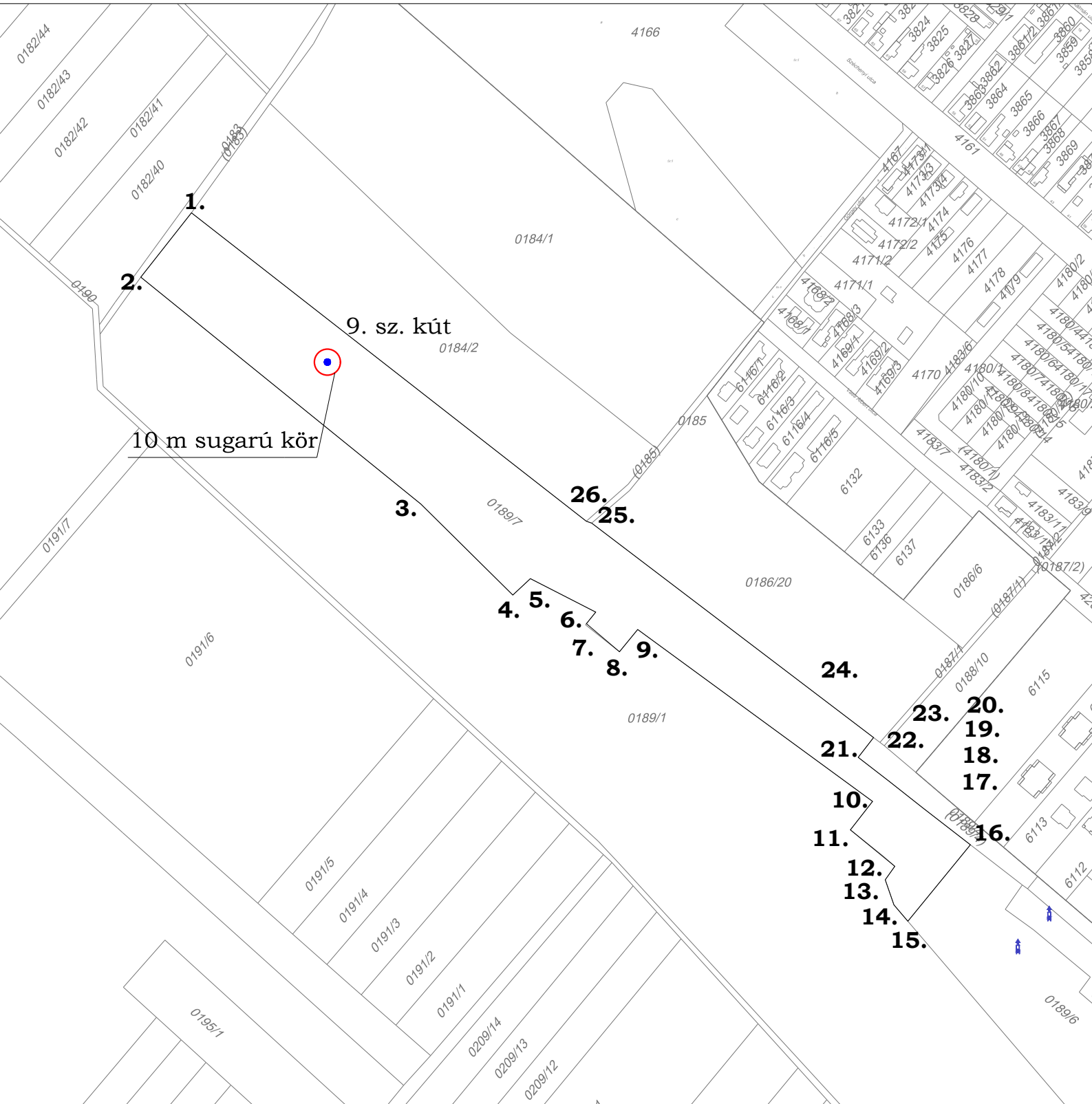
Készítette: Bagi István

„Készült az állami alapadatok felhasználásával.”

„A térkép tájékoztató jellegű, másolata semmilyen hivatalos eljárásban nem használható fel.”

A dokumentum a DPMV Zrt. víziközmű hálózatának szakági állományait tartalmazza.

**VECSÉS I. és II. VÍZBÁZISOK
VÉDŐIDOMAINAK MEGHATÁROZÁSA
BIZTONSÁGBA HELYEZÉSI TERVE**
Belső védőterület
Méretarány: 1:1000



Készült: Vecsés, 2019. október 15.

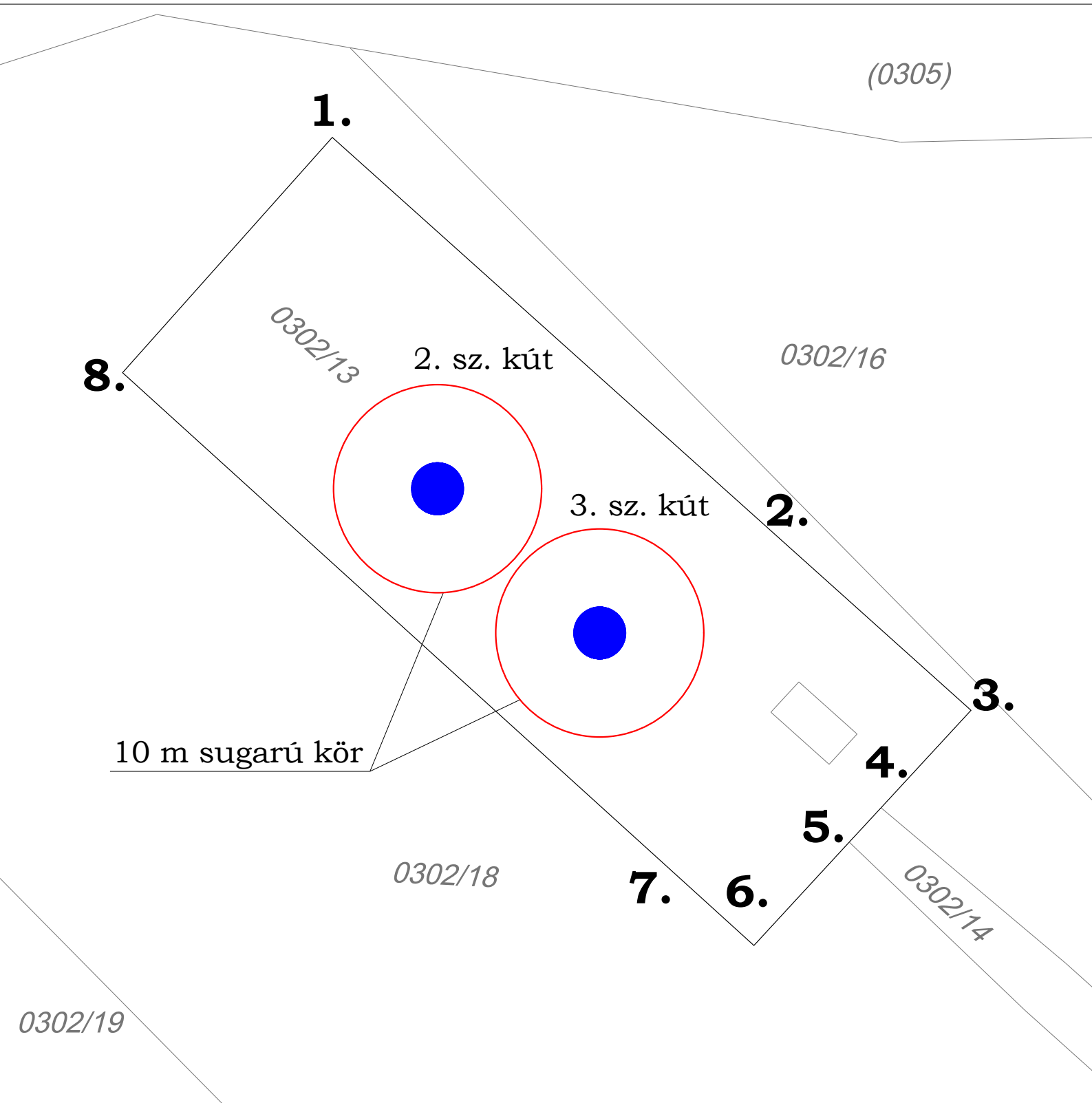
Készítette: Bagi István

„Készült az állami alapadatok felhasználásával.”

„A térkép tájékoztató jellegű, másolata semmilyen hivatalos eljárásban nem használható fel.”

A dokumentum a DPMV Zrt. víziközmű hálózatának szakági állományait tartalmazza.

**VECSÉS I. és II. VÍZBÁZISOK
VÉDŐIDOMAINAK MEGHATÁROZÁSA
BIZTONSÁGBA HELYEZÉSI TERVE**
Belső védőterület
Méretarány: 1:500



**VECSÉS I. és II. VÍZBÁZISOK
VÉDŐIDOMAINAK MEGHATÁROZÁSA
BIZTONSÁGBA HELYEZÉSI TERVE**
Belső védőterület
Méretarány: 1:500

