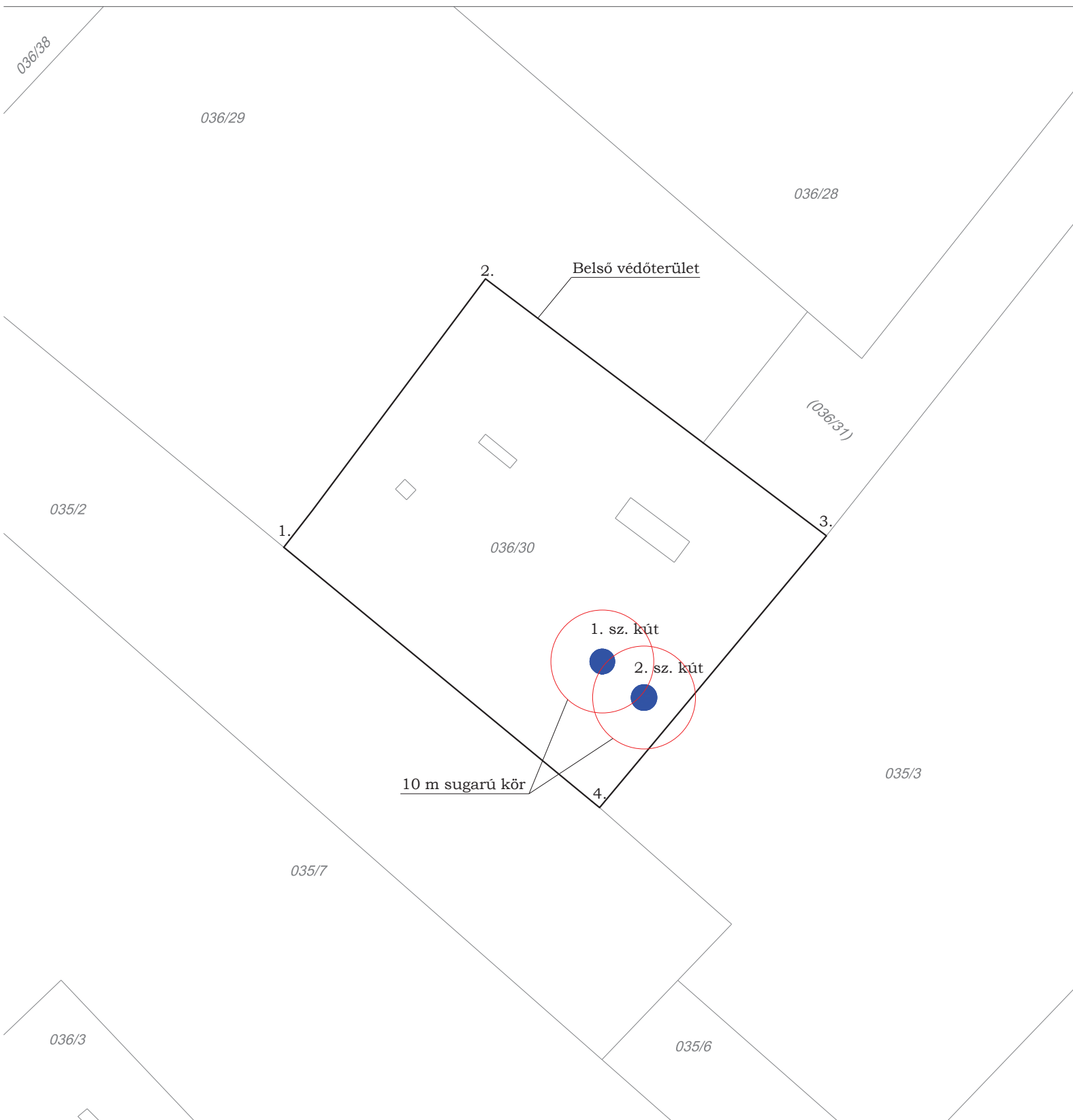
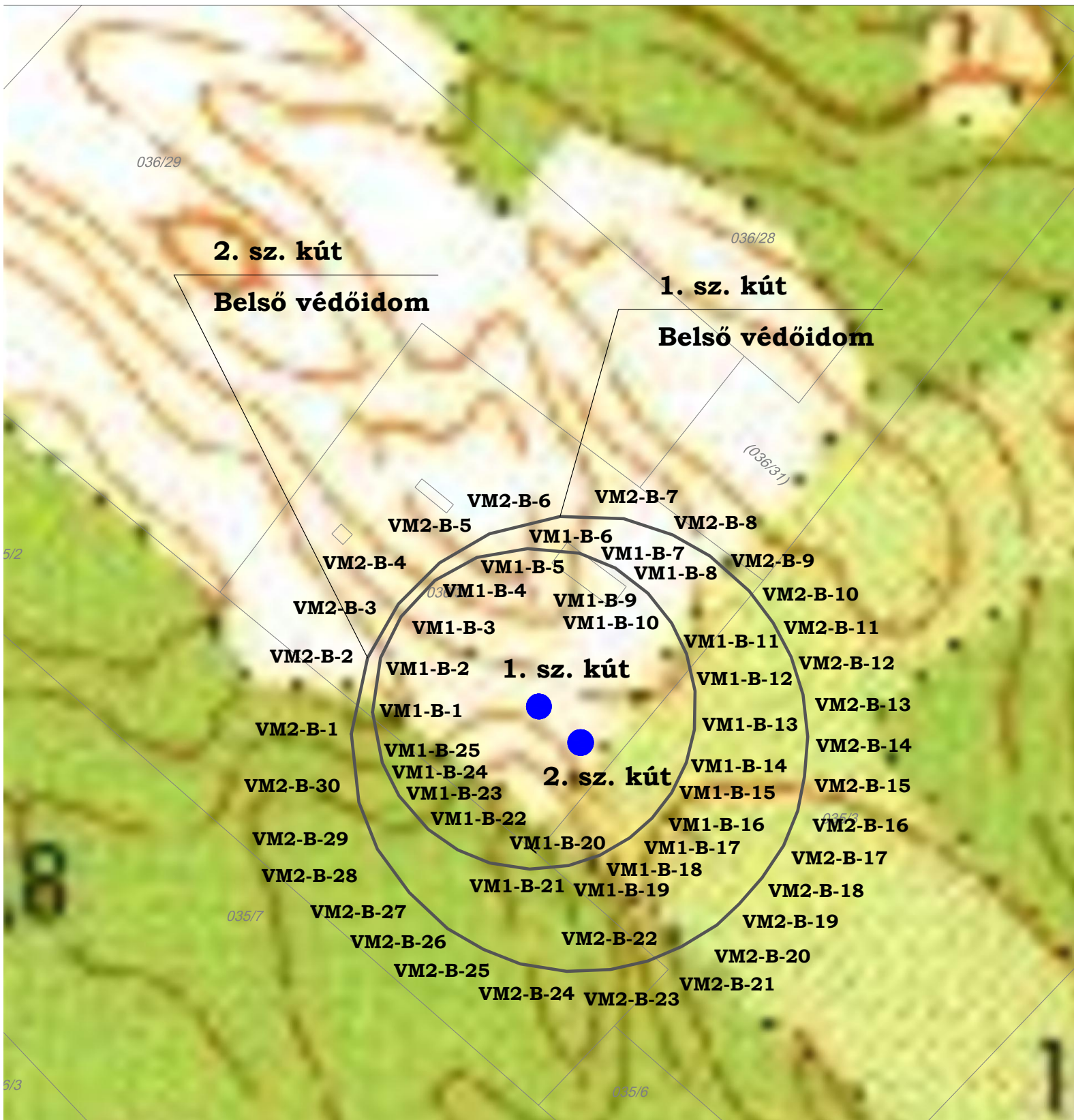


Belső védőterület
Méretarány: 1:1000



Belső védőidom felszíni vetülete

Méretarány: 1:1000



Készült: Vecsés, 2019. március 04.

Készítette: Bagi István

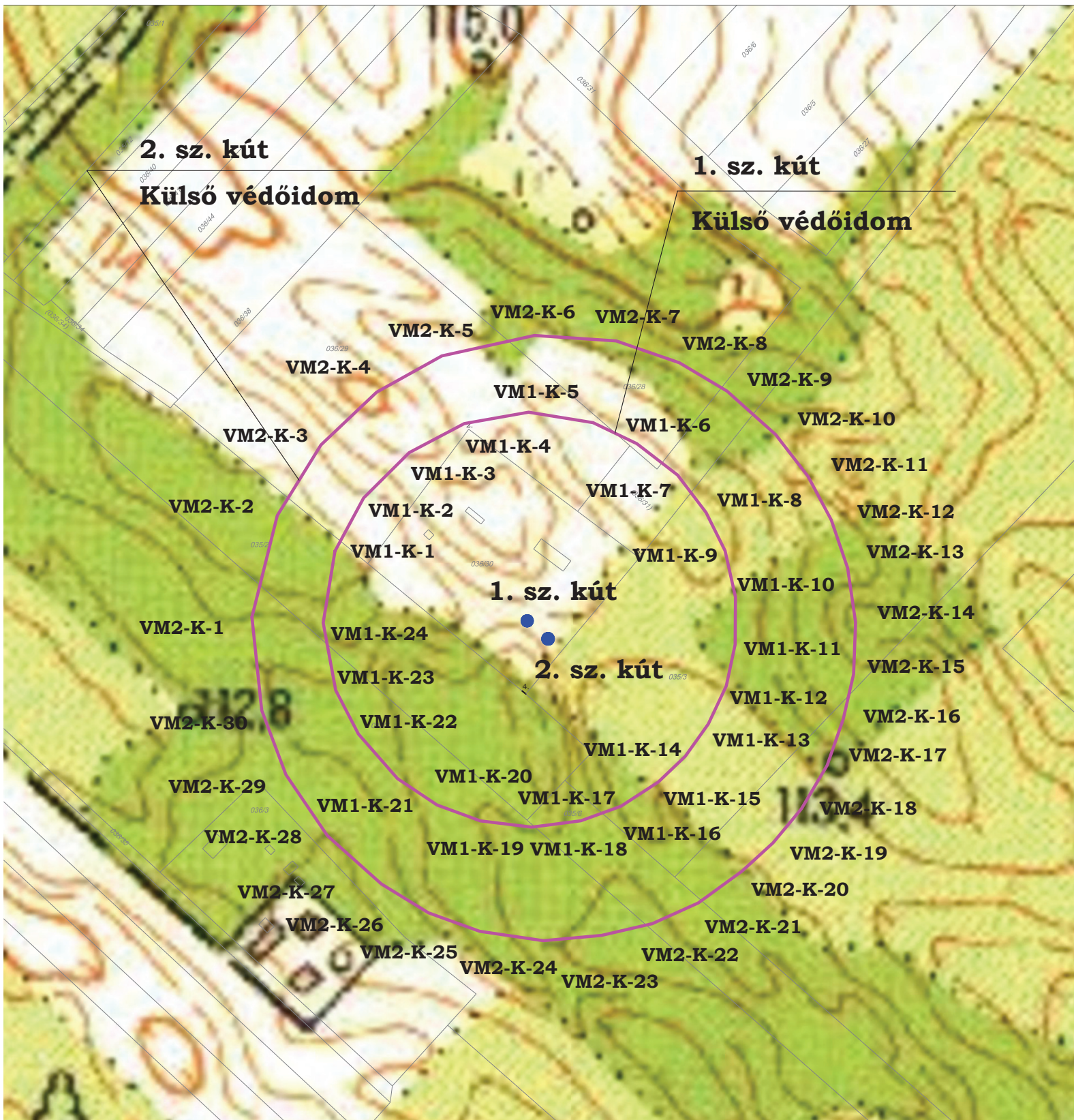
„Készült az állami alapadatok felhasználásával.”

„A térkép tájékoztató jellegű, másolata semmilyen hivatalos eljárásban nem használható fel.”

A dokumentum a DPMV Zrt. víziközmű hálózatának szakági állományait tartalmazza.

Külső védőidom felszíni vetülete

Méretarány: 1:2000



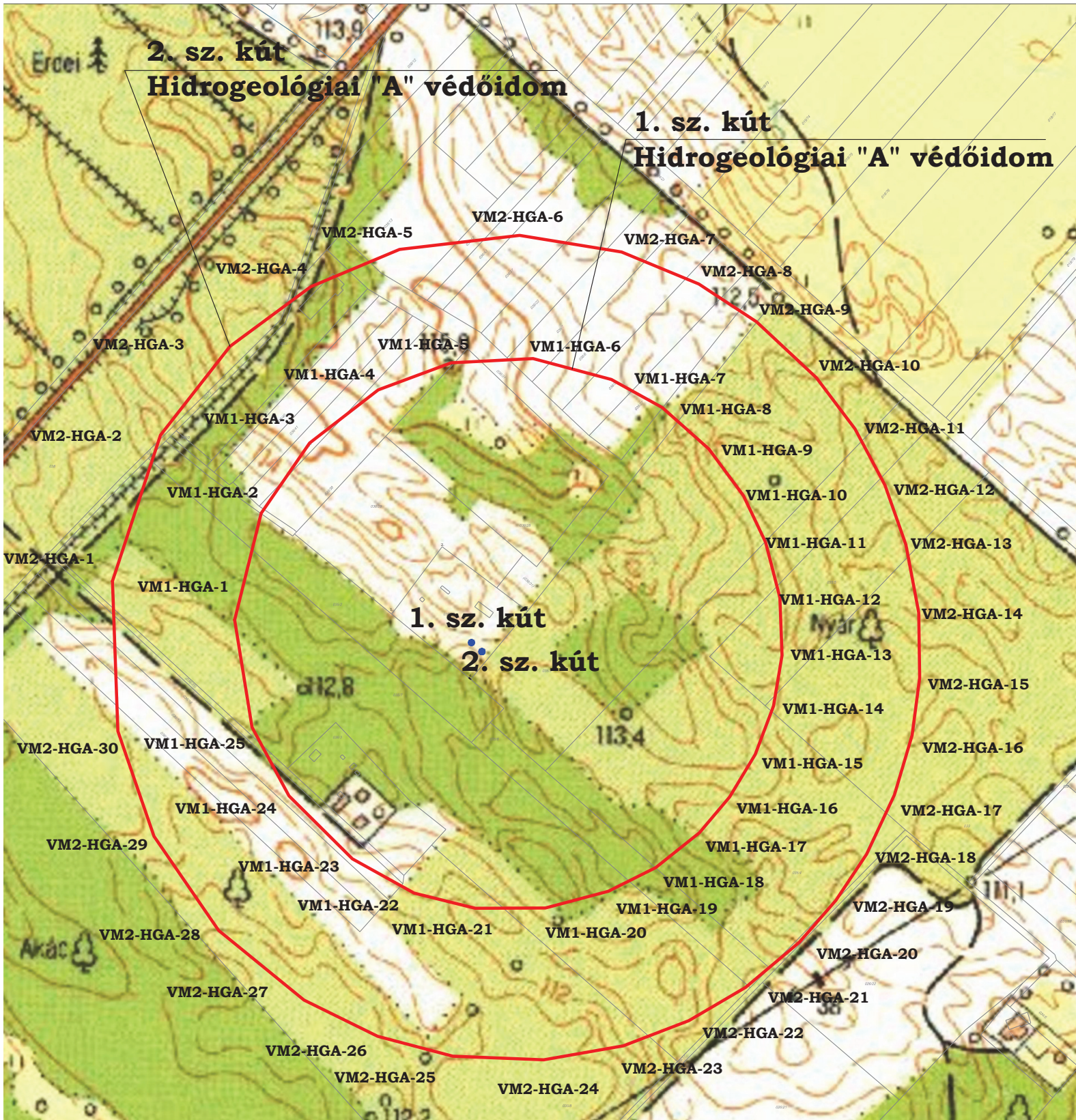
Készült: Vecsés, 2019. március 04.

Készítette: Bagi István

„Készült az állami alapadatok felhasználásával.”
„A térkép tájékoztató jellegű, másolata semmilyen hivatalos eljárásban nem használható fel.”
A dokumentum a DPMV Zrt. víziközmű hálózatának szakági állományait tartalmazza.

FELSŐPAKONY VÍZBÁZIS
VÉDŐIDOMAINAK MEGHATÁROZÁSA
Hidrogeológiai "A" védőidom felszíni vetülete

Méretarány: 1:4000



Készült: Vecsés, 2019. március 04.

Készítette: Bagi István

„Készült az állami alapadatok felhasználásával.”
„A térkép tájékoztató jellegű, másolata semmilyen hivatalos eljárásban nem használható fel.”
A dokumentum a DPMV Zrt. víziközmű hálózatának szakági állományait tartalmazza.

FELSŐPAKONY VÍZBÁZIS
VÉDŐIDOMAINAK MEGHATÁROZÁSA
Hidrogeológiai "B" védőidom felszíni vetülete

Méretarány: 1:10000



Készült: Vecsés, 2019. március 04.

Készítette: Bagi István

„Készült az állami alapadatok felhasználásával.”
„A térkép tájékoztató jellegű, másolata semmilyen hivatalos eljárásban nem használható fel.”
A dokumentum a DPMV Zrt. víziközmű hálózatának szakági állományait tartalmazza.