













**Jelmagyarázat**

-  Vízbázis termelőkútjai
-  20 napos elérési időkhöz tartozó áramvonalak (I/A. kút - B-14)
-  20 napos elérési időkhöz tartozó áramvonalak (III. kút - K-15)
-  20 napos elérési időkhöz tartozó áramvonalak (IV. kút - B-16)
-  20 napos elérési időkhöz tartozó áramvonalak (V/A. kút - B-34)
-  20 napos elérési időkhöz tartozó áramvonalak (VI. kút - B-33)
-  Belső védőidom legnagyobb felszín alatti kiterjedése (I/A. kút - B-14)
-  Belső védőidom legnagyobb felszín alatti kiterjedése (III. kút - K-15)
-  Belső védőidom legnagyobb felszín alatti kiterjedése (IV. kút - B-16)
-  Belső védőidom legnagyobb felszín alatti kiterjedése (V/A. kút - B-34)
-  Belső védőidom legnagyobb felszín alatti kiterjedése (VI. kút - B-33)

Projekt: <b>Taksony Nagyközségi vízmű          ivóvízbázis védőidom felülvizsgálata</b>	Rajzszám: 4. melléklet	Méretarány: 1:8.000
	Dátum: 2016.augusztus	Tervszám: G-08.02/2016
Rajz: A 20 napos elérési időkhöz tartozó áramvonalak és burkológörbék (Állandó üzemben kivehető napi mximum)	 <b>Geokomplex Kft.</b> Tel/Fax: 06-(46)-345-000 Web: www.geokomplex.hu Cím: 3527 Miskolc, József A. u. 59	
Készítő: Geokomplex Kft.		